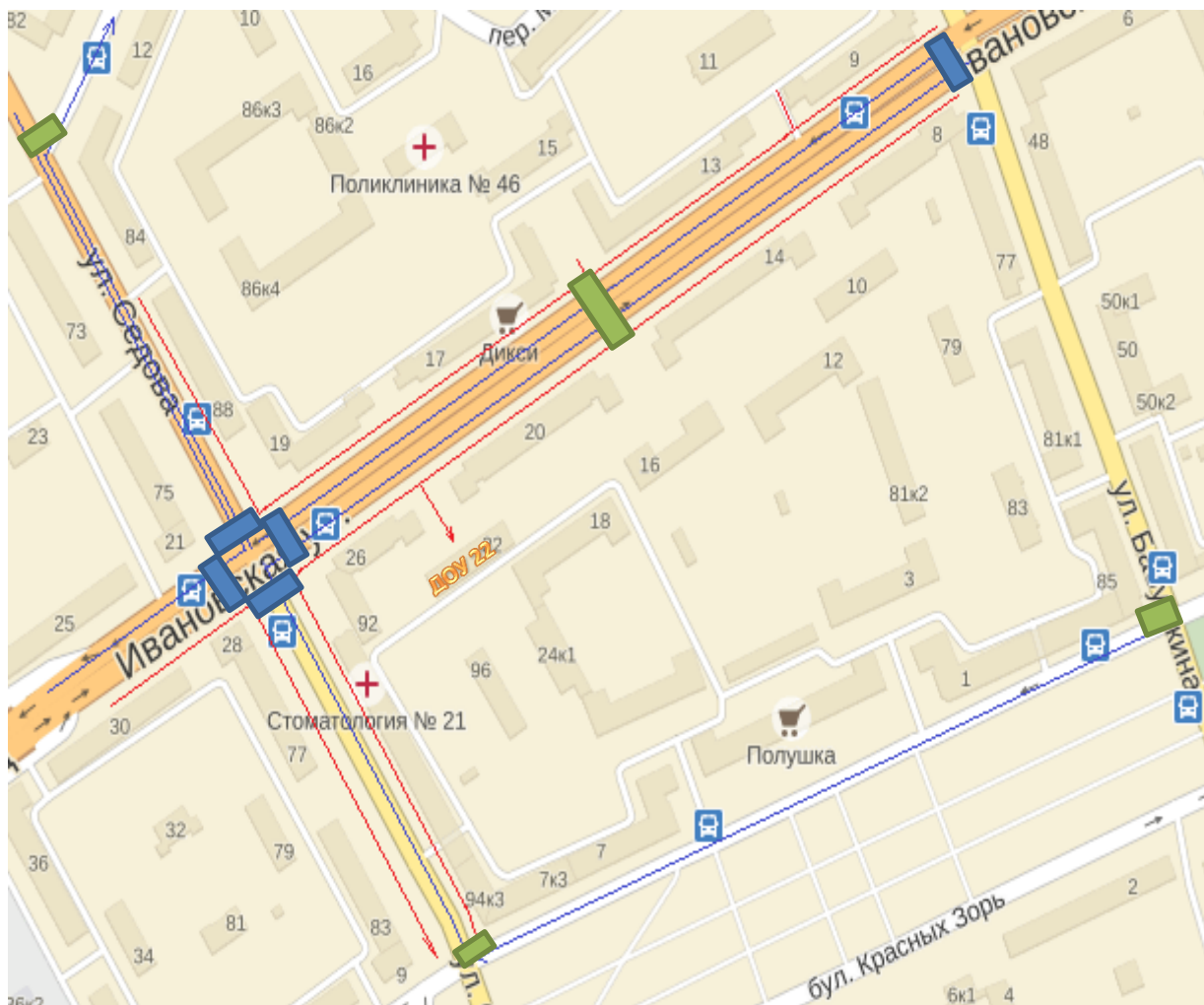








План-схема района расположения ГБДОУ №22, пути движения транспортных средств и детей (обучающихся)



-  - Подземный переход
-  - Регулируемый пешеходный переход
-  Движение транспортных средств
-  Движение учеников в (из) образовательное учреждение
-  Проезжая часть
-  Жилая застройка

Пути движения транспортных средств к местам разгрузки/погрузки и рекомендуемые пути передвижения детей по территории образовательного учреждения

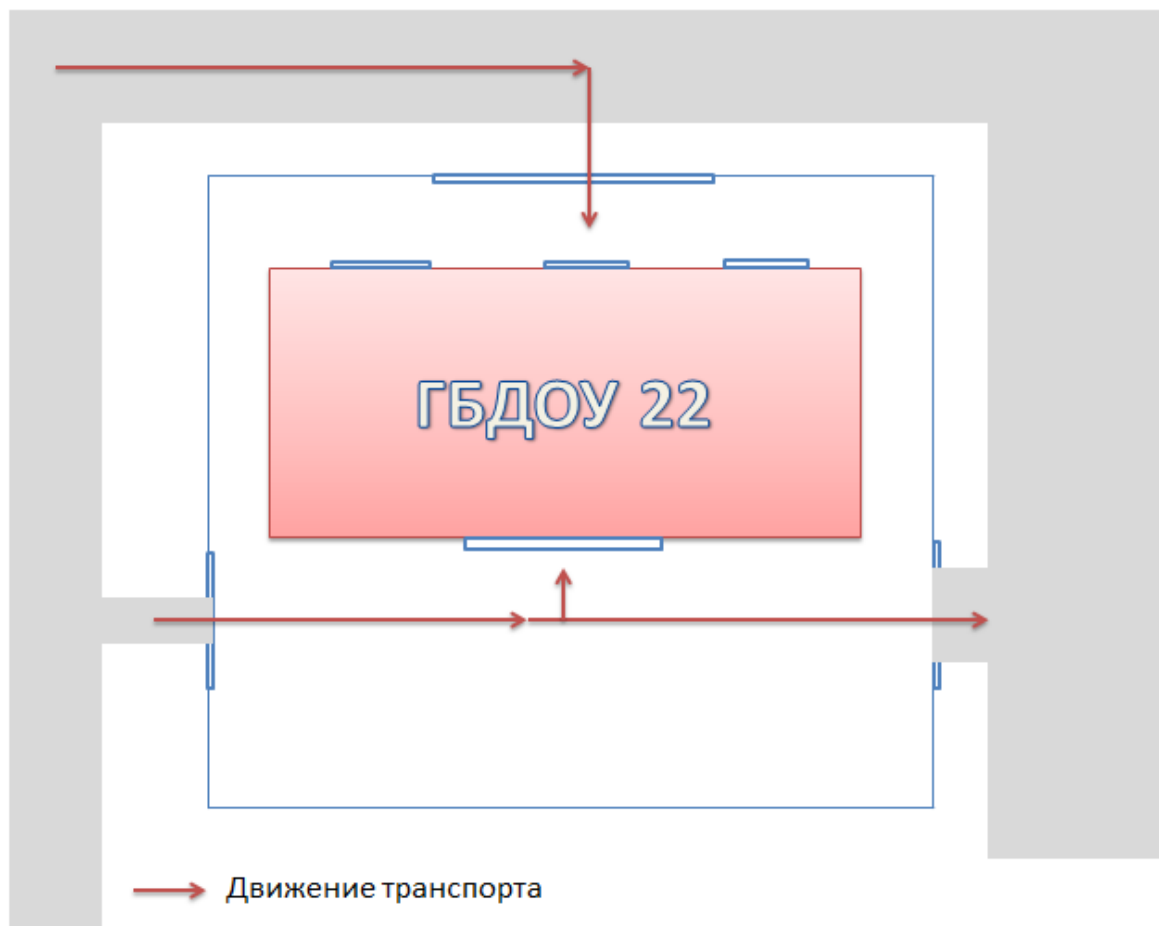
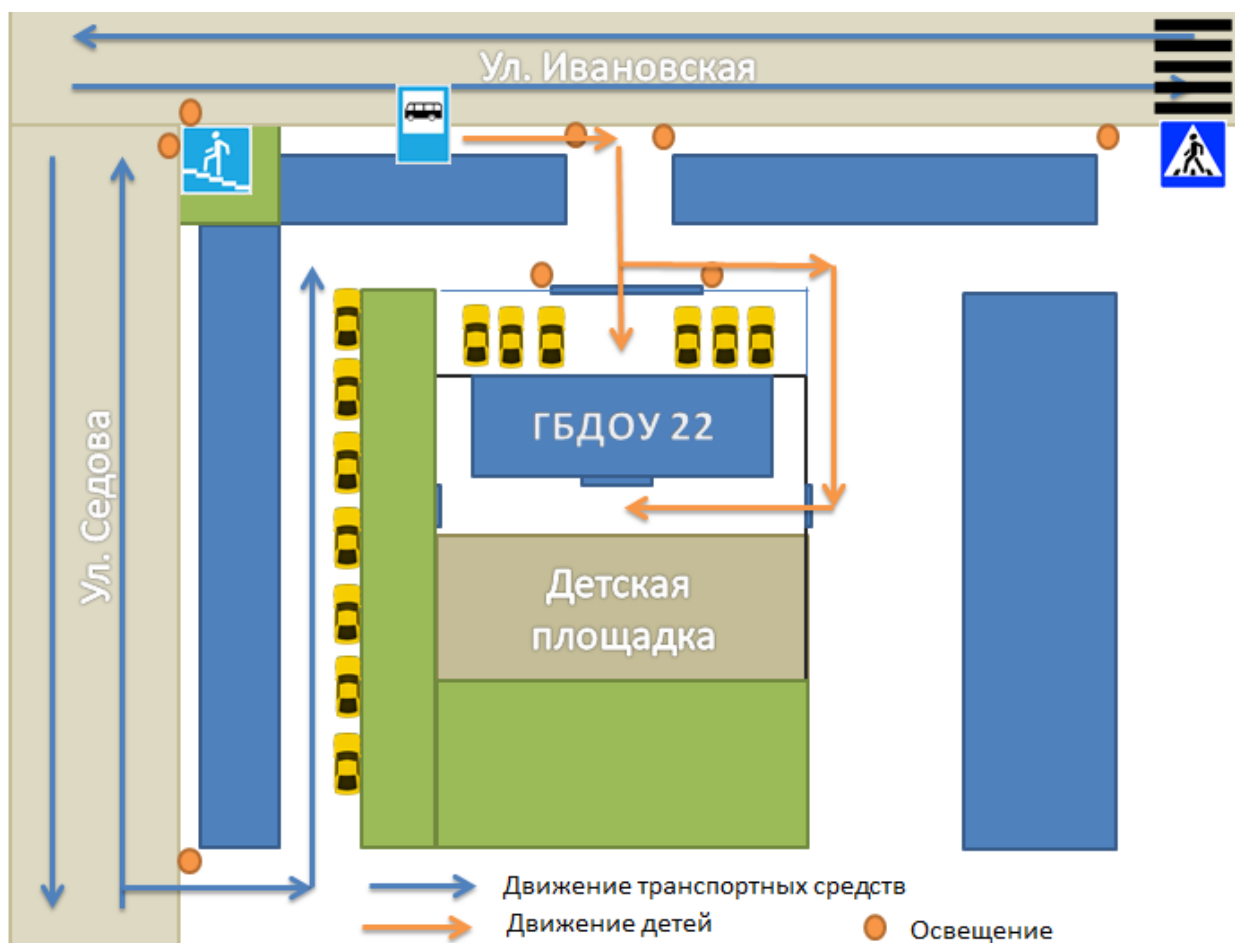
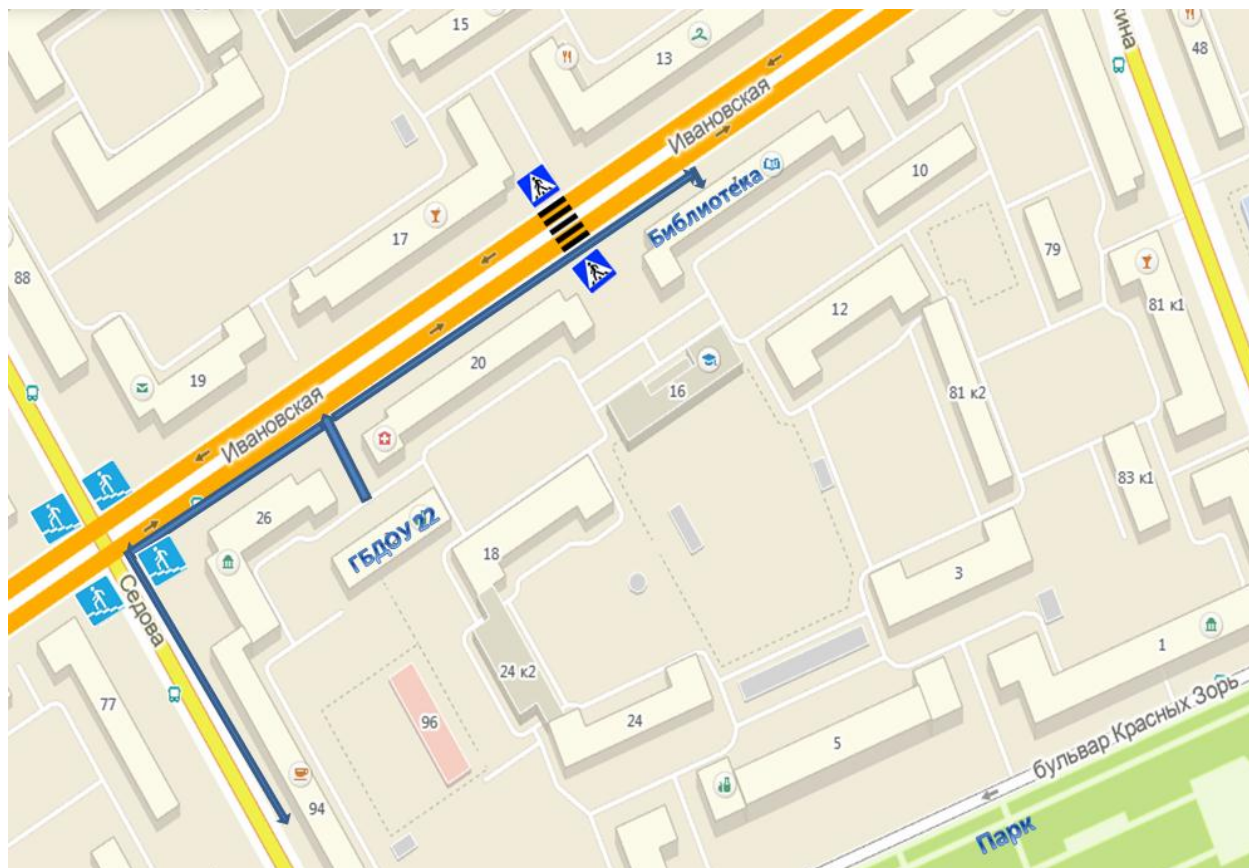


Схема организации дорожного движения в непосредственной близости от образовательного учреждения с размещением соответствующих технических средств, маршруты движения детей и расположение парковочных мест



Маршруты движения организованных групп детей от
ГБДОУ №22 к наиболее часто посещаемым объектам в ходе
учебного процесса



Часть 2 паспорта дорожной безопасности (схемы)

Государственного бюджетного дошкольного образовательного
учреждения детского сада №22 компенсирующего вида
Невского района Санкт-Петербурга